


COMMUNE DE CASTELNAU-CHALOSSE

ETUDE DES ZONAGES D'ASSAINISSEMENT DE LA
COMMUNAUTE DE COMMUNES
COTEAUX ET VALLEES DES LUYS

Indice	Date	Modifications	Dessiné par :	Vérifié par :	Validé par :
A	29/03/2019	Première version diffusée	RLE	MAS	MAS
B	23/05/2019	Mise à jour suite à la campagne géotechnique 2019	RLE	MAS	MAS
C	24/10/2022	Mise à jour suite au zonage PLU 2022	ARE	MAS	MAS
D	12/05/2023	Mise à jour suite à la délibération des différents scénarios	MAS	PCO	ALD



INGENIERIEEAUENVIRONNEMENTVRD
10 Route de Pitouys – Bâtiment les Dômes
64600 ANGLET
05 59 52 10 32
www.agi-infra.fr

ETUDE

Carte du zonage d'assainissement projeté PLANCHE 1

1/5 000


LOT : ASSAINISSEMENT

N° PLAN:01

Nom du fichier : 10-01-ZonagePlan-CASTELNAU-CHALOSSE-etde-angl

N° Affaire : AGI-18-016

LEGENDE



Zone d'assainissement collectif

Zone d'assainissement non-collectif

Toute parcelle située en dehors de la zone d'assainissement collectif est située en zone d'assainissement non-collectif




PLANCHE 1

PLANCHE 2

